

TEST ROAD 01 Bormida SV

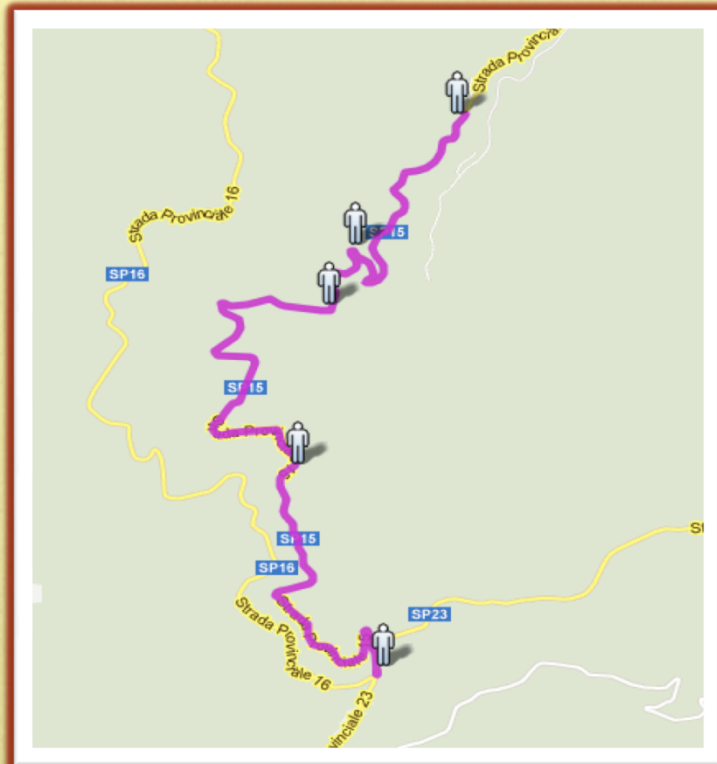
Questa base può avere due lunghezze:
Prima soluzione km 3,00
Seconda soluzione km 4,70

Caratteristiche:
Asfalto: grip alto
Fondo: 80% sconnesso 20% liscio
Careggiata: due corsie (strette)
Sotto bosco: 90%


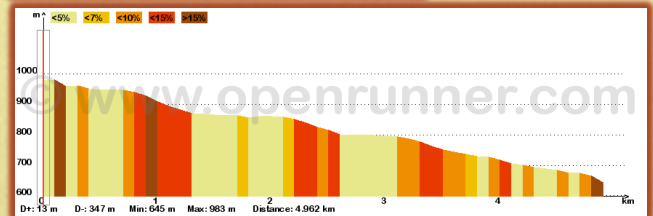
TEST ROAD 01

This road is available in 2 lengths:
Configuration 1: km 3,00
Configuration 2: km 4,70

Tarmac: high grip level
Surface: 80% bumpy 20% smooth
Width: dual narrow carriageways
Under trees: 90%



Altitudine min.	645m
Altitudine mas.	983m
Dislivello positivo	13m
Dislivello negativo	-347m



TEST ROAD 02 Aquila d'Arroscia IM

Lunghezza strada Km 3,00

Percorso molto apprezzato per la preparazione del rally in quanto lo sviluppo della strada propone tutte le tipologie di curve tipiche del rally

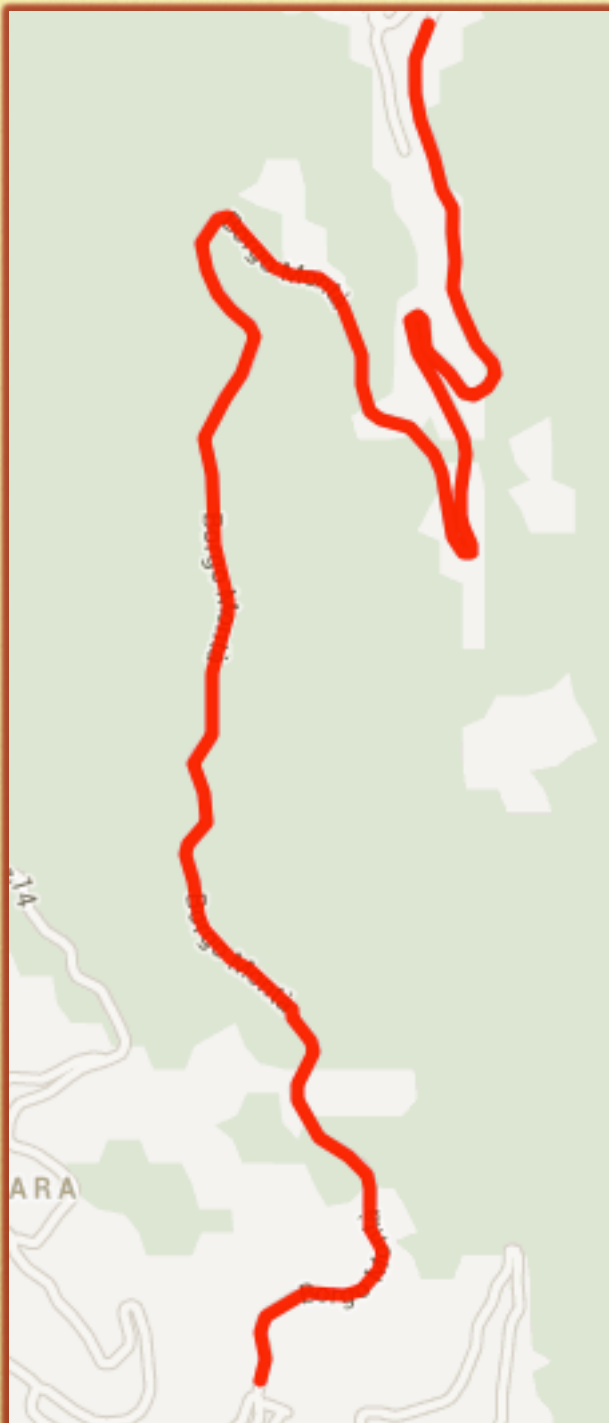
Caratteristiche:

Asfalto: grip medio

Fondo: 50% sconnesso 50% liscio

Careggiata: 50% stretto + 50% medio largo

Sotto bosco: 60%



TEST ROAD 02

Length: km 3,00

Very appreciated for similarity to the rally roads

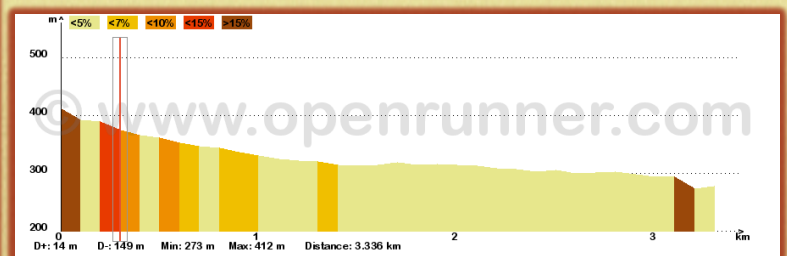
Tarmac: medium grip level

Surface: 50% bumpy 50% smooth

Width: 50 % narrow + 50% medium wide

Under trees: 60%

Altitudine min.	273m
Altitudine mas.	412m
Dislivello positivo	14m
Dislivello negativo	-149m



TEST AREA 03 Priola CN

Qui abbiamo due strade a partire dallo stesso service point; quella verde è più guidata, mentre la gialla molto veloce

Caratteristiche:

Lungh. Verde: 2,8/3,5 Kms

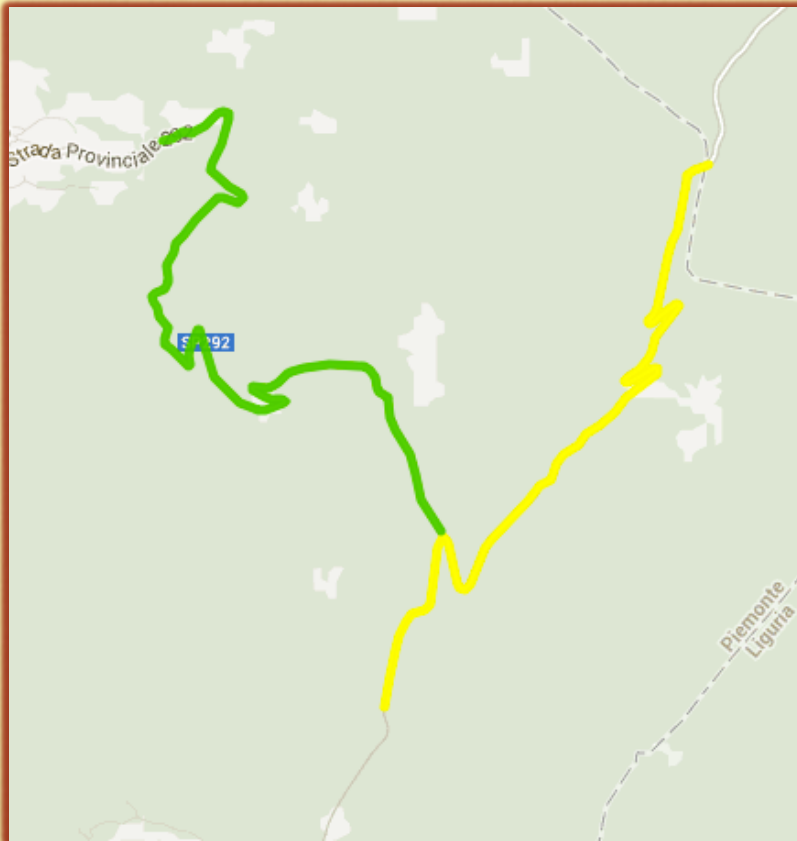
Lungh. Gialla 2,5 kms

Asfalto: grip medio alto

Fondo: 50% sconnesso 50% liscio

Careggiata: 100% medio largo

Sotto bosco: 100%



TEST AREA 03

In this area we have two roads leaving the same service point. Yellow road is more windy, while the green one is very fast.

Green road: 2,8/3,5 Kms

Yellow road: 2,5 Kms

Tarmac: medium to high grip level

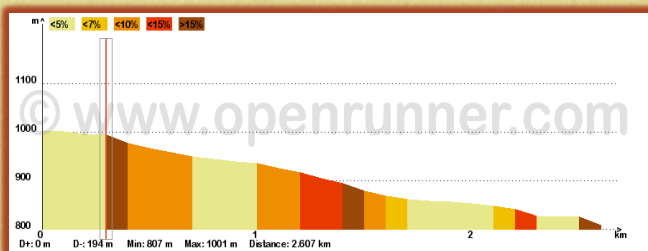
Surface: 50% bumpy 50% smooth

Width: 100 % medium wide

Under trees: 100 %

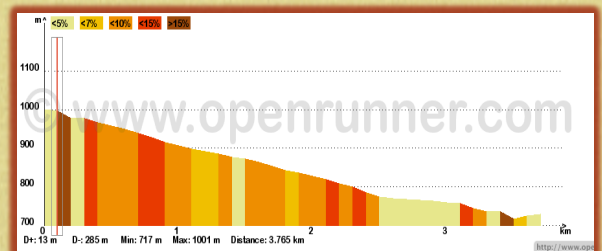
Strada gialla – YELLOW ROAD

Altitudine min.	807m
Altitudine mas.	1001m
Dislivello positivo	0m
Dislivello negativo	-194m



Strada verde – GREEN ROAD

Altitudine min.	717m
Altitudine mas.	1001m
Dislivello positivo	13m
Dislivello negativo	-285m



TEST ROAD 04 Villarelli - Andora SV

Strada di km 2,5. Si sviluppa su una collina e ha un profilo medio lento con curve che assomigliano alla gara. Location molto molto vicino alla autostrada A10

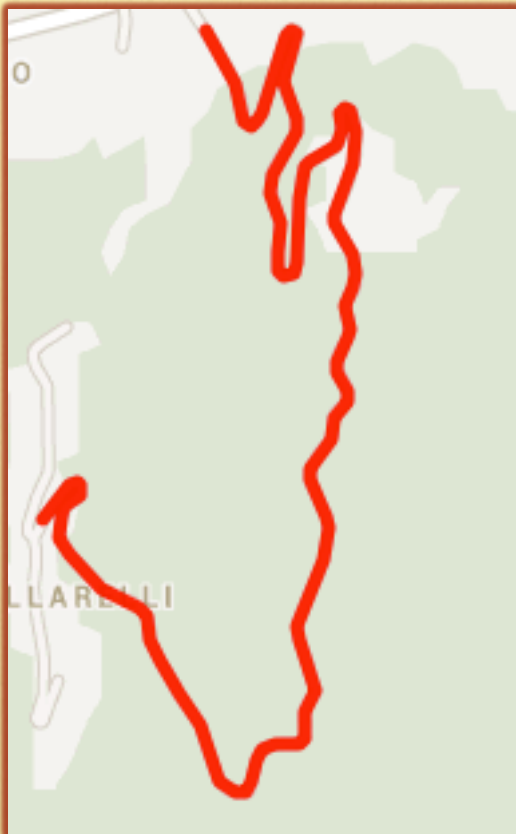
Caratteristiche:

Asfalto: grip alto

Fondo: 80% sconnesso 20% liscio

Careggiata: 100% medio largo

Sotto bosco: 80%



TEST ROAD 04

This road is very interesting also because very very near to motorway A10. It is 2,5 kms long and climbs a hill with winding and narrow corners.

Tarmac: high grip level

Surface: 80% bumpy 20% smooth

Width: 100 % medium wide

Under trees: 80%

Altitudine min.	96m
Altitudine mas.	253m
Dislivello positivo	157m
Dislivello negativo	0m

